

УТВЕРЖДАЮ

Директор муниципального
общеобразовательного учреждения средней
общеобразовательной школы № 29

С.И. Кукушкин

2013 г.

УТВЕРЖДАЮ

Начальник ОГИБДД Рыбинского
МУ МВД России

А.В. Пушкин

« » 2013 г.

П А С П О Р Т

дорожной безопасности

муниципального общеобразовательного учреждения

средней общеобразовательной школы № 29

Количество обучающихся (воспитанников): 642 ученика и 41 воспитанник дошкольных групп

Наличие уголка по БДД: имеется, 1 этаж
(если имеется, то указать месторасположение)

Наличие класса по БДД: отсутствует
(если имеется, то указать месторасположение)

Наличие автогородка (площадки) по БДД: отсутствует

Наличие отряда ЮИД: отсутствует

Наличие автобуса в ОУ (школьного) или другого, предназначенного для перевозки обучающихся (воспитанников): отсутствует

Владелец автобуса: нет

Время занятий в ОУ: 1 смена: 8:00-14:30
внеклассные внеурочные занятия: 17:00-19:00

Телефоны оперативных служб:

МЧС – 01

Полиция – 01; МУ МВД России «Рыбинское» 21-00-11

Скорая помощь – 03

Содержание

I. План-схемы образовательного учреждения:

1. Муниципальное общеобразовательное учреждение средняя общеобразовательная школа № 29 находится в центре спального микрорайона, расположенного в юго-западной части города.

2. Территория школы не граничит с проезжей частью транспортных магистралей, проходящих по ул. Ворошилова, ул. Гражданской, но с западной и юго-восточной стороны соседствует с внутриквартальными проездами. Официально разрешённых парковочных мест ни на территории школы, ни на прилегающей к ней территории нет.

3. Маршруты движения организованных групп обучающихся от ОУ и в ОУ проходят частично по внутриквартальным проездам и дворовым тротуарам. Занятия физической культурой, прогулки детей, посещающих группы продлённого дня, проводятся непосредственно на территории школы.













4. Пути движения транспортных средств к местам разгрузки/погрузки на территории образовательного учреждения проходят через западные ворота и территорию, расположенную с северной стороны здания. Движение осуществляется по графику, согласованному с администрацией школы, в основном в учебное время первой половины дня.

II. Приложения.

І. План-схемы ОУ.

План-схема района расположения ОУ, пути движения транспортных средств и обучающихся (воспитанников) и организации дорожного движения в непосредственной близости от ОУ



Проезжая часть		
Жилая застройка		
Межквартальные, внутридомовые проезды		
Тротуар		
Ограждение территории ОУ		
Зелёная зона		
Движение детей в (из) ОУ		
Движение транспортных средств		
Светильники наружного освещения		
Сокращения названия улиц: проспект Мира	М	
улица Ворошилова	В	
Пешеходный переход	-	
Место остановки автобуса, троллейбуса		
«Зебра» - пешеходный переход		

Комментарии к плану - схеме района расположения ОУ, пути движения транспортных средств и обучающихся (воспитанников) и организации дорожного движения в непосредственной близости от ОУ

1. Район расположения образовательного учреждения определяется жилой застройкой и улично-дорожной сетью (межквартальные проезды с тротуарами), в центре его непосредственно находится территория образовательного учреждения.

2. Территория, указанная в схеме, включает в себя:

- образовательное учреждение;
- жилые дома, закреплённого за школой микрорайона, в которых проживает большая часть обучающихся (воспитанников);
- межквартальные, внутридомовые проезды и тротуары.

3. На схеме обозначено:

- расположение жилых домов;
- пути движения транспортных средств;
- пути движения обучающихся в/из образовательного учреждения;
- нумерация домов с сокращённым названием улицы.

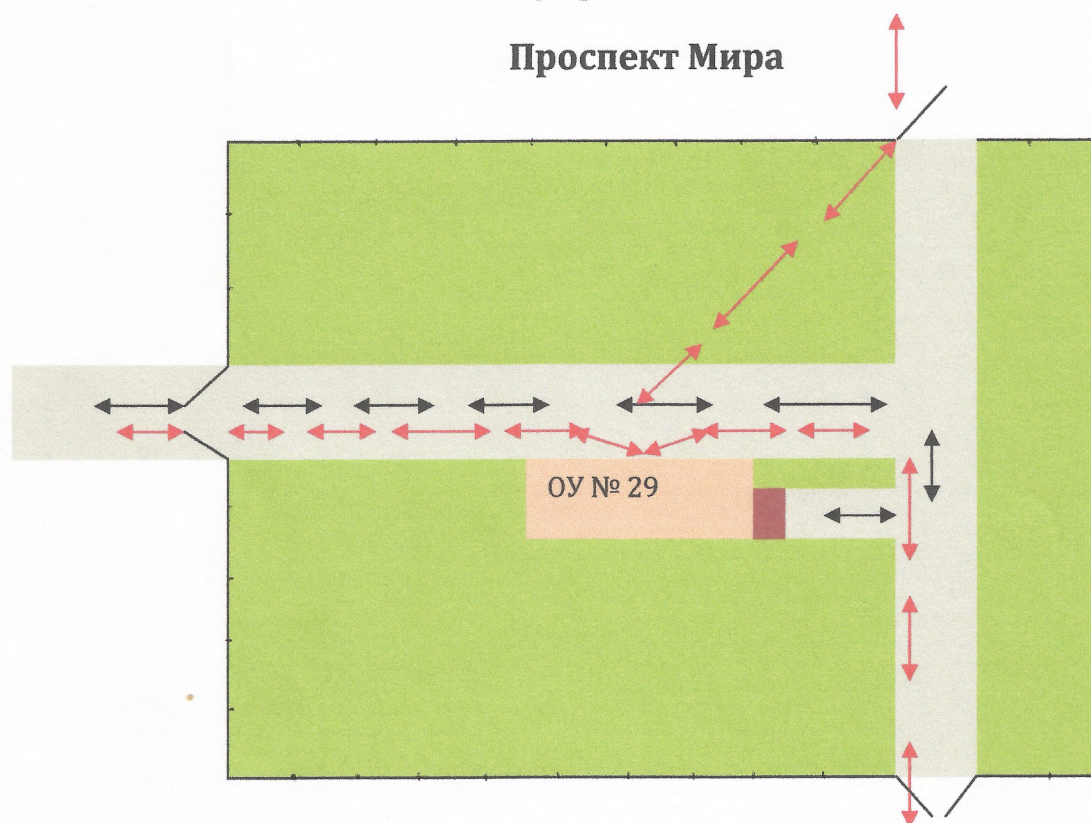
Схема даёт общее представление о районе расположения ОУ. Для изучения безопасности движения обучающихся на схеме обозначены наиболее частые пути движения обучающихся (воспитанников) от дома к ОУ и обратно.

4. Схема организации движения транспортных средств ограничена внутридомовыми и межквартальными проездами.

5. На схеме обозначено:

- здание ОУ с указанием территории, принадлежащей непосредственно ОУ, ограждение территории;
- места установки светильников наружного освещения микрорайона.

Пути движения транспортных средств к местам разгрузки/погрузки/ и рекомендуемые пути передвижения обучающихся (воспитанников) по территории образовательного учреждения



Движение транспортных средств
 Движение детей в (из) ОУ
 Технический проезд вокруг здания школы
 Территория ОУ
 Место погрузки/разгрузки
 Ограждение территории



Комментарии к схеме пути движения транспортных средств к местам разгрузки/погрузки

На схеме указана траектория движения транспортного средства на территории ОУ, в том числе авто для подвоза продуктов питания в столовую, а также место погрузки/разгрузки. Машины спецавтохозяйства и подвоза продуктов приезжают по графику:

подвоз продуктов ежедневно 7:00, возможно в 10:00, 17:00, спецавтохозяйство в среду, пятницу в 8:00. Прибытие машин приходится на время урока, что обеспечивает безопасность обучающихся (воспитанников) по территории ОУ, исключает пересечение пути движения детей и пути движения транспортных средств.

III. Приложения

1. Программа изучения правил дорожного движения.
2. Ежегодный план работы по профилактике детского дорожно-транспортного травматизма.
3. Инструкция по правилам безопасности при поездках для обучающихся.
4. Выписки из Правил дорожного движения Российской Федерации.
5. Методические рекомендации по обеспечению санитарно-эпидемиологического благополучия и безопасности перевозок организованных групп детей автомобильным транспортом.
6. Инструкция педагогу, ответственному за организацию в ОУ работы по профилактике детского дорожнотранспортного травматизма.
7. Памятки для обучающихся и родителей по безопасному поведению на дорогах.